



Oficiul de Cadastru și Publicitate Imobiliară COVASNA  
Biroul de Cadastru și Publicitate Imobiliară Sfântu Gheorghe

## EXTRAS DE CARTE FUNCİARĂ PENTRU INFORMARE

Carte Funciară Nr. 37451 Sfântu Gheorghe

Nr. cerere	35835
Ziua	19
Luna	12
Anul	2018

Cod verificare



100065272294

### A. Partea I. Descrierea imobilului

**TEREN** Necunoscut

Nr. cadastral vechi:10217

**Adresa:** Loc. Sfântu Gheorghe, Jud. Covasna


Nr. Crt	Nr. cadastral Nr. topografic	Suprafața* (mp)	Observații / Referințe
A1	37451	7.565	

### B. Partea II. Proprietari și acte

Înscrieri privitoare la dreptul de proprietate și alte drepturi reale		Referințe
<b>16472 / 16/05/2014</b>		
Act Administrativ nr. Hotărârea nr. 122, din 30/04/2014 emis de PRIMARIA MUNICIPIULUI SF. GHEORGHE (documentația tehnică);		
B3	Intabulare, drept de PROPRIETATE, dobandit prin Lege, cota actuala 1/1 1) <b>MUNICIPIUL SF. GHEORGHE</b> , domeniu public	A1
B4	Intabulare, drept de ADMINISTRARE, dobandit prin Lege, cota actuala 1/1 1) <b>CONSILIUL LOCAL AL MUNICIPIULUI SF. GHEORGHE</b>	A1

### C. Partea III. SARCINI .

Inscrieri privind dezmembrămintele dreptului de proprietate, drepturi reale de garanție și sarcini	Referințe
NU SUNT	

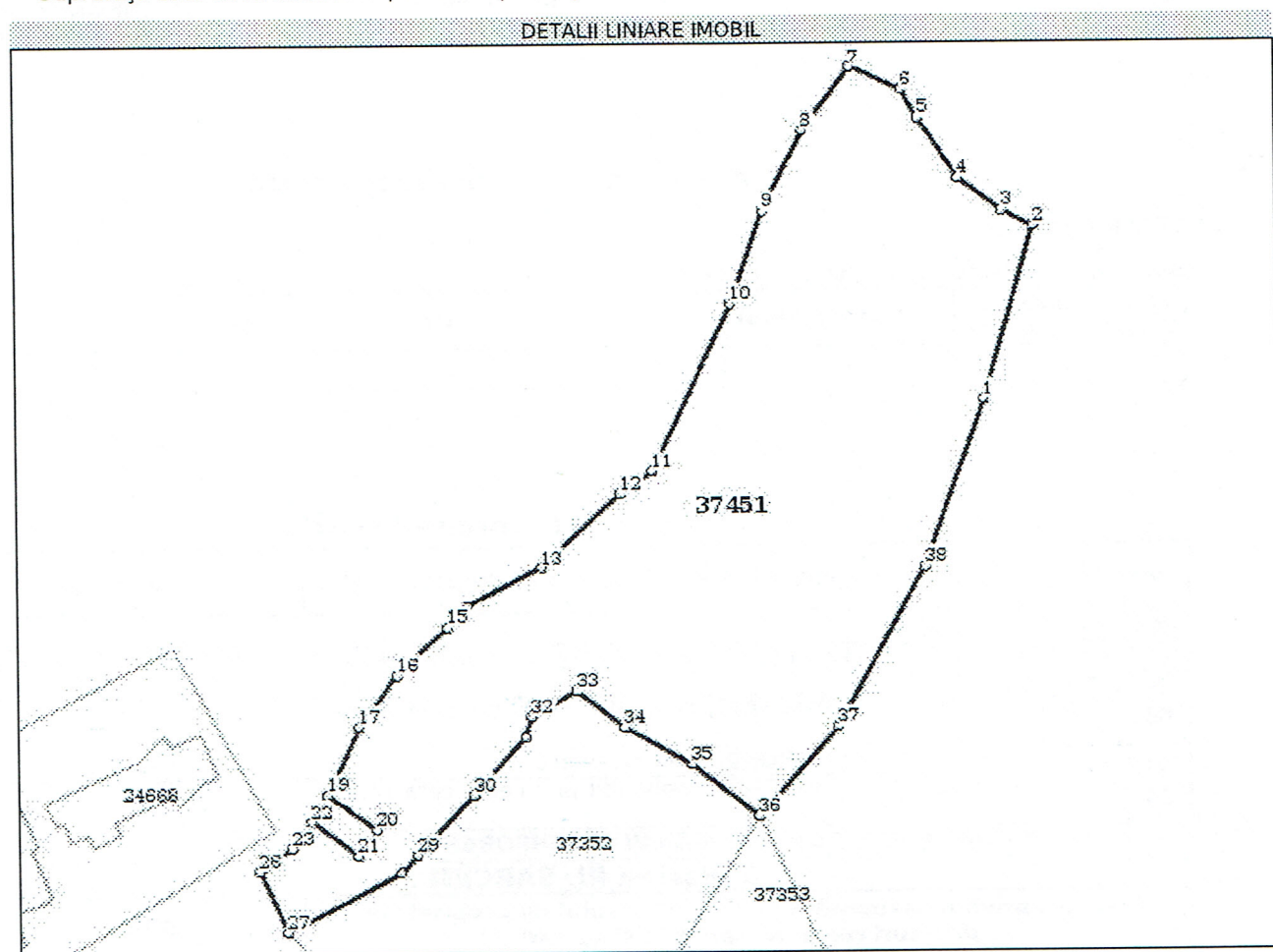


**Anexa Nr. 1 La Partea I**

**Teren**

Nr cadastral	Suprafața (mp)*	Observații / Referințe
37451	7.565	

\* Suprafața este determinată în planul de proiecție Stereo 70.



**Date referitoare la teren**


Nr Crt	Categorie folosință	Intra vilan	Suprafața (mp)	Tarla	Parcelă	Nr. topo	Observații / Referințe
1	padure	-	7.565	-	-	-	

**Lungime Segmente**

1) Valorile lungimilor segmentelor sunt obținute din proiecție în plan.

Punct început	Punct sfârșit	Lungime segment (m)
1	2	32.956
3	4	9.787
5	6	5.956
7	8	14.571
9	10	17.766
11	12	7.208

Punct început	Punct sfârșit	Lungime segment (m)
2	3	6.498
4	5	13.086
6	7	10.135
8	9	16.301
10	11	33.688
12	13	19.486





Punct început	Punct sfârșit	Lungime segment (m)
13	14	15.234
15	16	12.737
17	18	11.054
19	20	10.855
21	22	10.429
23	24	4.548
25	26	1.497
27	28	23.081
29	30	14.88
31	32	3.919
33	34	10.907
35	36	15.467
37	38	32.981

Punct început	Punct sfârșit	Lungime segment (m)
14	15	5.048
16	17	11.577
18	19	2.548
20	21	5.81
22	23	5.835
24	25	1.213
26	27	12.132
28	29	4.4
30	31	13.99
32	33	9.333
34	35	13.855
36	37	21.704
38	1	32.256

\*\* Lungimile segmentelor sunt determinate în planul de proiecție Stereo 70 și sunt rotunjite la 1 milimetru.

\*\*\* Distanța dintre puncte este formată din segmente cumulate ce sunt mai mici decât valoarea 1 milimetru.

Certific că prezentul extras corespunde cu pozițiile în vigoare din cartea funciară originală, păstrată de acest birou.

Prezentul extras de carte funciară este valabil la autentificarea de către notarul public a actelor juridice prin care se sting drepturile reale precum și pentru dezbateră succesiunilor, iar informațiile prezentate sunt susceptibile de orice modificare, în condițiile legii.

S-a achitat tariful de 20 RON, -Ordin de plata cont OCPI nr.5532/19-12-2018 în suma de 20, pentru serviciul de publicitate imobiliară cu codul nr. 272.

Data soluționării,

19-12-2018

21 Data eliberării,  
19-12-2018

Asistent Registrator,

GIANINA ȘIRMA

Sirma Giana  
asistent-registry  
principal

(parafa și semnătura)

Referent,

Referent  
(parafa și semnătura)

